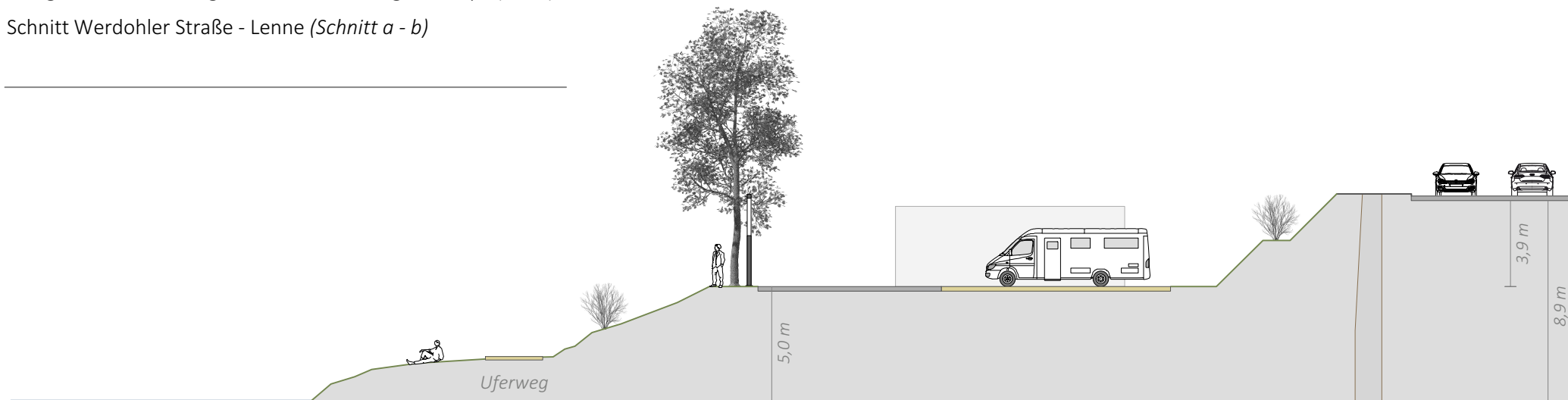


# Schwarzenstein-Winkelsen Altena (Westf.)

Integriertes Handlungs- und Entwicklungskonzept (IHEK)

Schnitt Werdohler Straße - Lenne (*Schnitt a - b*)



Lenne

Ufer- und Böschungsbereich Lenneufer

Mastleuchten

Erschließungsstraße

Funktionsgebäude

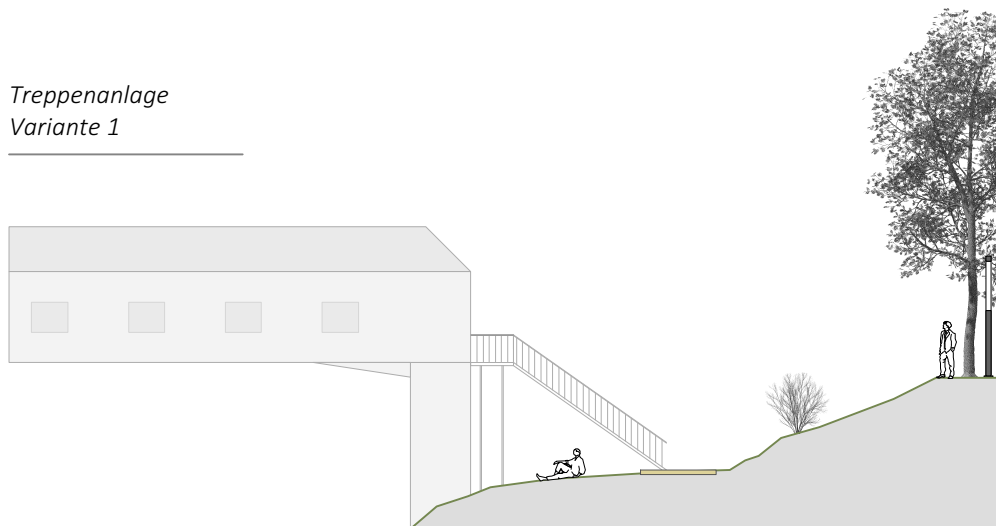
Caravanstellplätze (je 10 m x 5 m)

Böschung

Erhalt Böschungswand

Werdohler Str.

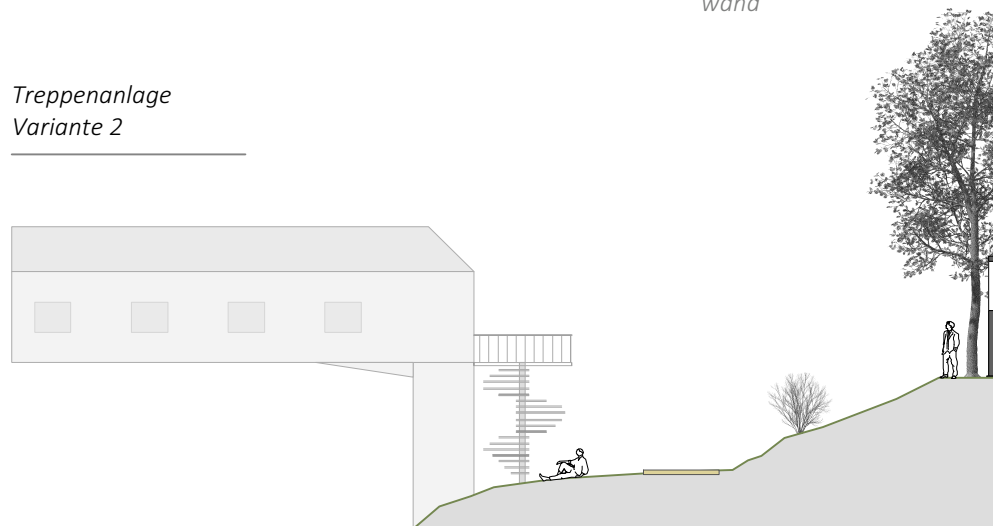
## Treppenanlage Variante 1



Lenne

Brücke (Bestand)

## Treppenanlage Variante 2



Lenne

Brücke (Bestand)